

PJ 1

parcelle 230 - section 9 - Hegenheim

GMR

G.M.R. PARCELLES SISES SUR HEGENHEIM (68) Section 9 N° : 215, 216, 217, 487/220, 221, 222, 223, 489/224, 490/224, 225, 226, 227, 228, 229, 230.

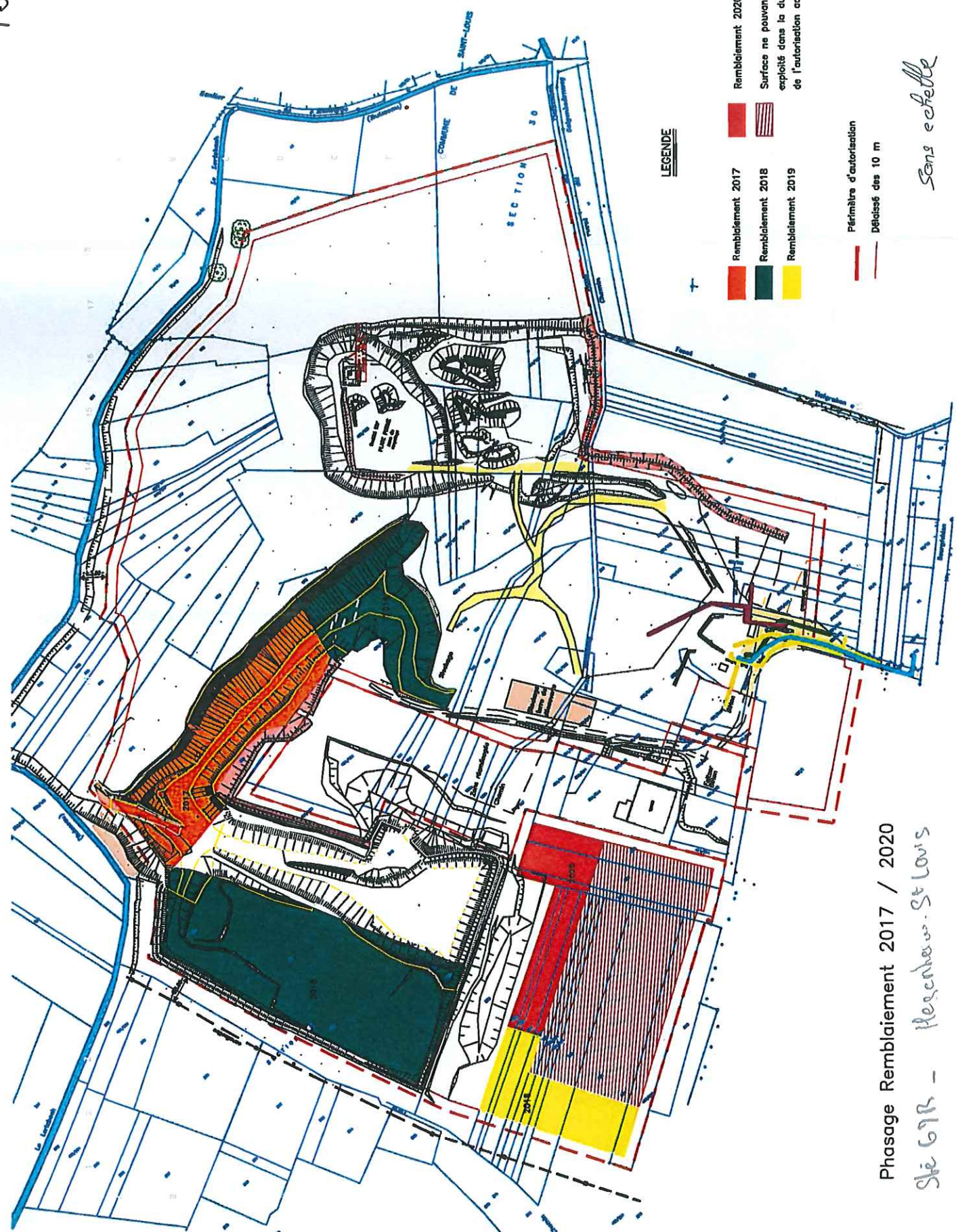


14



San eiche the

PJ 3



LEGENDE

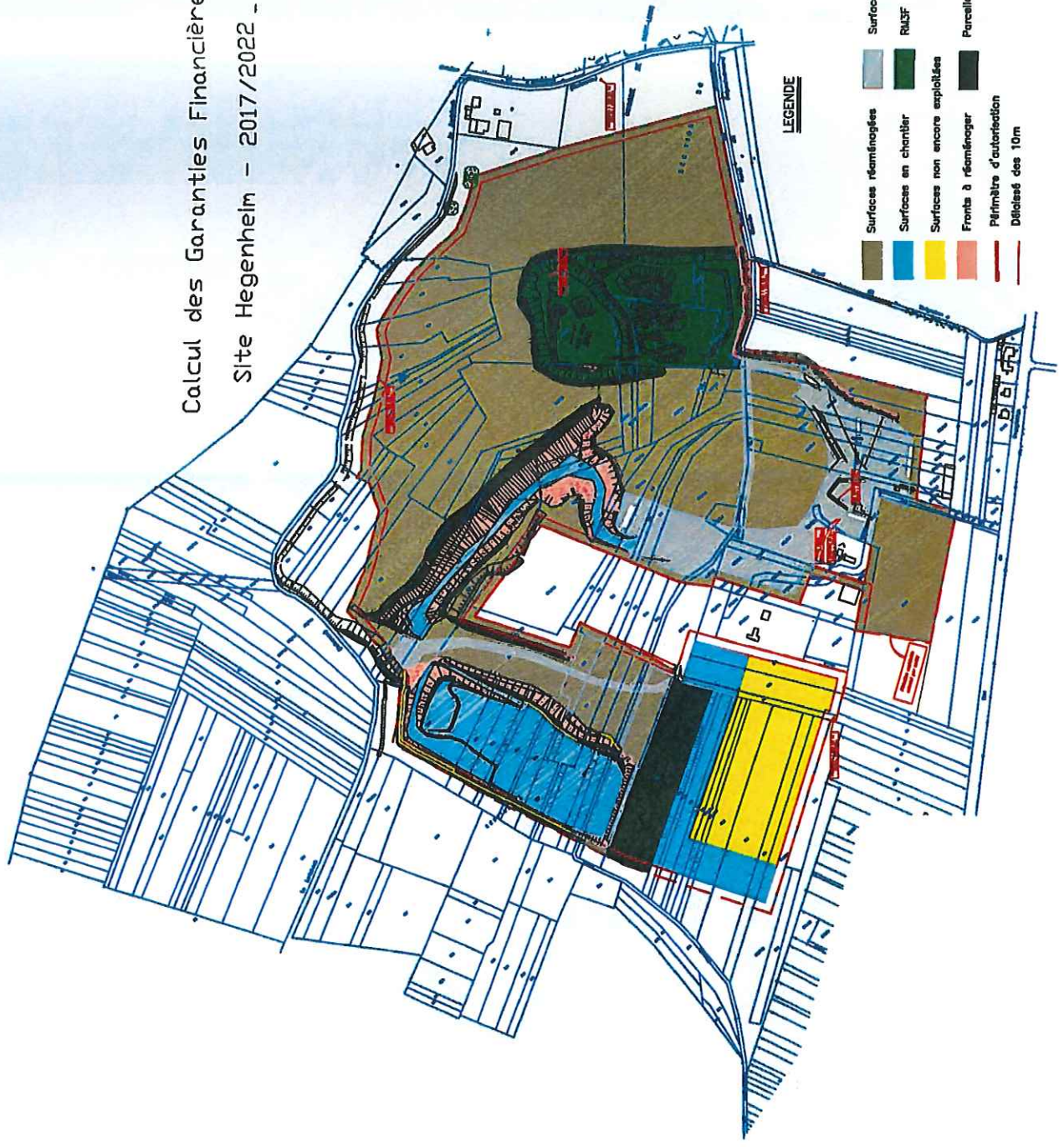
- Remblaiement 2017
- Remblaiement 2018
- Remblaiement 2019
- Remblaiement 2020
- Surface ne pouvant être exploitée dans la durée de l'autorisation actuelle
- Périmètre d'autorisation
- Dépassement des 10 m

Phasage Remblaiement 2017 / 2020
Sté GPR - Hegenhorst-St Louis

Sans échelle

Calcul des Garanties Financières

Site Hegenheim - 2017/2022 - Ské GTR
par l'acheteur



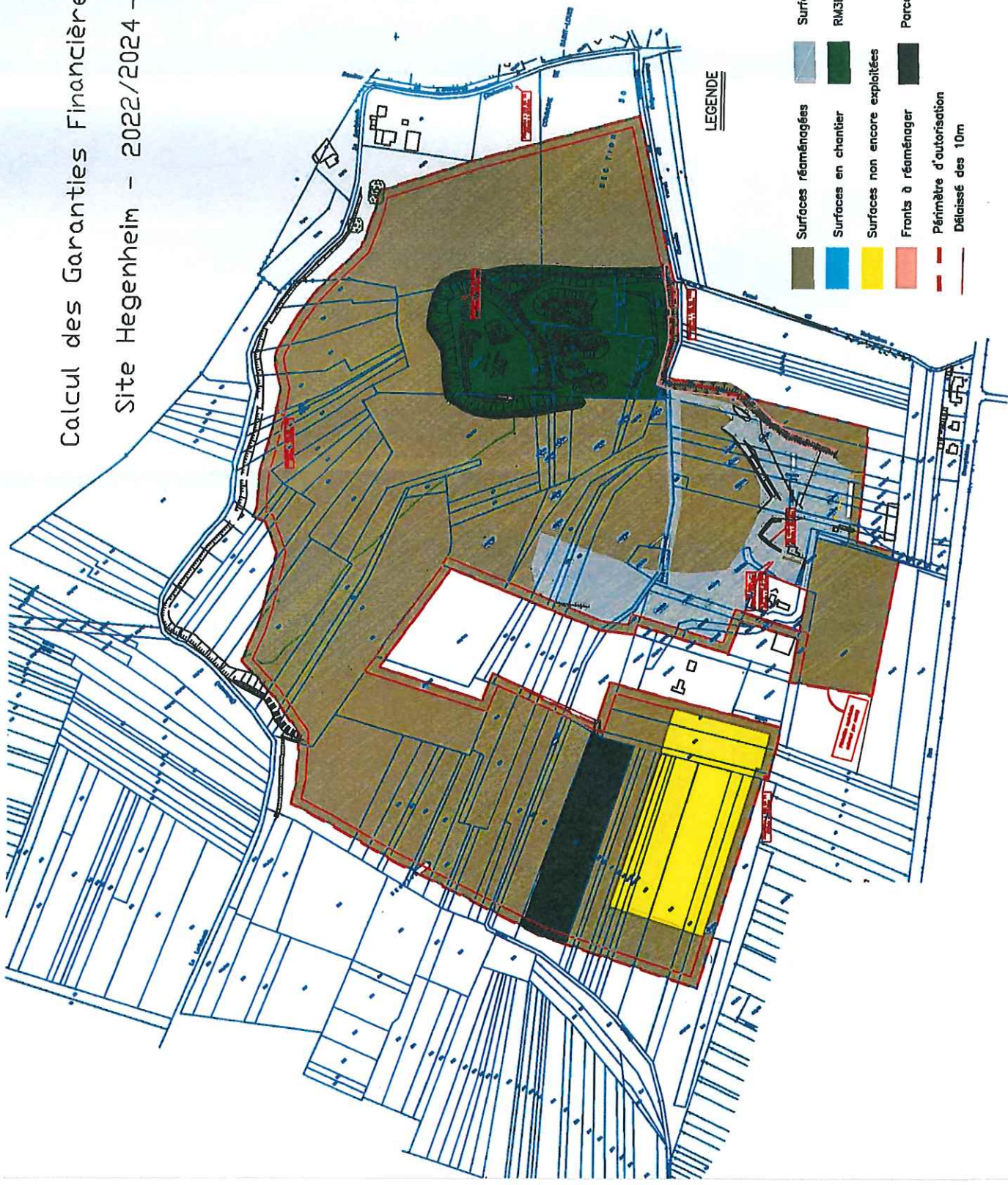
LEGENDE

- Surfaces réaménagées
- Surfaces en chantier
- Surfaces non encore exploitées
- Fronts à réaménager
- Périmètre d'autorisation
- Délimité des 10m
- Surfaces infrastructures
- RUE
- Parcelle 9/230 non exploitée

PJ 4bis

Calcul des Garanties Financières

Site Hegenheim - 2022/2024 - SLE GR
par feuille



LEGENDE

- | | |
|--------------------------------|------------------------------|
| Surfaces réaménagées | Surfaces infrastructures |
| Surfaces en chantier | RM3F |
| Surfaces non encore exploitées | Parcelle 9/230 non exploitée |
| Fronts à réaménager | |
| Périmètre d'autorisation | |
| Délaissé des 10m | |

PJ 5

PLAN DE L'ETAT FINAL

St Gorb

Commune de HEGENHEIM - St Louis

Légende :

- Périmètre des terrains objets de la demande de modification des conditions d'exploitation
- Périmètre des terrains objets de la demande de modification de la remise en état
- Merlon de protection + clôture
- Pate-forme industrielle
- Front d'exploitation taluté à 30° et ensemençé
- Terrains restitués à l'agriculture
- Culture
- Végétation naturelle - Friche
- Végétation arborescente
- Vergers
- Secteur urbain et bâti
- Route - Chemin
- Point coté en m NGF

Echelle : 1/4 000 Planet A3

